

ПАСПОРТ ДОСТУПНОСТИ №16

**Федеральное государственное бюджетное
образовательное учреждение высшего
образования**

**«Восточно-Сибирский государственный
институт культуры»**

**(Восточно-Сибирский государственный
институт культуры, ВСГИК)**

г. Улан-Удэ

2019



ВСЕРОССИЙСКОЕ ОБЩЕСТВО ИНВАЛИДОВ
СИСТЕМА ДОБРОВОЛЬНОЙ СЕРТИФИКАЦИИ
«МИР, ДОСТУПНЫЙ ДЛЯ ВСЕХ»

Зарегистрирована в едином реестре зарегистрированных систем
добровольной сертификации
ФЕДЕРАЛЬНОГО АГЕНТСТВА
ПО ТЕХНИЧЕСКОМУ РЕГУЛИРОВАНИЮ И МЕТРОЛОГИИ
регистрационный номер № РОСС RU.K1039.04ЖЖЖО

СЕРТИФИКАТ

Эксперта

№ ЭТ-01-1600106

Настоящий сертификат удостоверяет, что

КРАСИКОВ НИКОЛАЙ МИХАЙЛОВИЧ

Сертифицирован(-а) в качестве

Эксперта

в области создания и обеспечения безбарьерной среды
для людей с инвалидностью и маломобильных групп населения

Сертификация осуществлена в соответствии с
Положением о сертификации экспертов
Системы добровольной сертификации Общероссийской общественной организации
«Всероссийское общество инвалидов» «МИР, ДОСТУПНЫЙ ДЛЯ ВСЕХ»

Дата выдачи: 21 октября 2016 г.

Сертификат действителен до: 20 октября 2019 г.

Орган по сертификации Системы добровольной сертификации
«МИР, ДОСТУПНЫЙ ДЛЯ ВСЕХ»

АНО «Центр изучения проблем инвалидов «Общество для всех»

119415, г. Москва, ул. Удальцова, д. 11.

Тел. (495) 935-00-22

Руководитель

Органа по сертификации



Б.А. Бухаров



ВСЕРОССИЙСКОЕ ОБЩЕСТВО ИНВАЛИДОВ
СИСТЕМА ДОБРОВОЛЬНОЙ СЕРТИФИКАЦИИ
«МИР, ДОСТУПНЫЙ ДЛЯ ВСЕХ»

Зарегистрирована в едином реестре зарегистрированных систем
добровольной сертификации
ФЕДЕРАЛЬНОГО АГЕНТСТВА
ПО ТЕХНИЧЕСКОМУ РЕГУЛИРОВАНИЮ И МЕТРОЛОГИИ
регистрационный номер № РОСС RU.K1039.04ЖЖЖО

СЕРТИФИКАТ

Эксперта
№ ЭТ-01-1600107

Настоящий сертификат удостоверяет, что

ГОРБАТЫХ ГАЛИНА АЛЕКСЕЕВНА

Сертифицирован(-а) в качестве

Эксперта

в области создания и обеспечения безбарьерной среды
для людей с инвалидностью и маломобильных групп населения

Сертификация осуществлена в соответствии с
Положением о сертификации экспертов
Системы добровольной сертификации Общероссийской общественной организации
«Всероссийское общество инвалидов» «МИР, ДОСТУПНЫЙ ДЛЯ ВСЕХ»

Дата выдачи: 21 октября 2016 г.
Сертификат действителен до: 20 октября 2019 г.

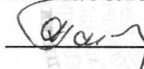
Орган по сертификации Системы добровольной сертификации
«МИР, ДОСТУПНЫЙ ДЛЯ ВСЕХ»
АНО «Центр изучения проблем инвалидов «Общество для всех»
119415, г. Москва, ул. Удальцова, д. 11.
Тел. (495) 935-00-22

Руководитель
Органа по сертификации



Е.А. Бухаров

УТВЕРЖДАЮ
Начальник Управления социальной
защиты населения по г. Улан-Удэ


« 13 » февраля 20 19 г.

**ПАСПОРТ ДОСТУПНОСТИ
объекта социальной инфраструктуры (ОСИ)
№ 16**

1. Общие сведения об объекте

- 1.1. Наименование (вид) объект:
Учебный корпус
- 1.2. Адрес объекта:
670031, Республика Бурятия, г. Улан-Удэ, ул. Терешковой, 1.
- 1.3. Сведения о размещении объекта:
- **отдельно стоящее 3-х этажное здание и цокольный этаж, 14 092,00 кв. м**
- наличие прилегающего земельного участка (да, нет) **8 500 кв. м.**
- 1.4. Год постройки здания:
1970 г., последнего капитального ремонта – 2010 г. (выборочно)
- 1.5. Дата предстоящих плановых ремонтных работ:
Текущего – 2018 г., капитального – 2020 г.

Сведения об организации, расположенной на объекте

- 1.6. Название организации (учреждения), (полное юридическое наименование – согласно Уставу, краткое наименование)
**Федеральное государственное бюджетное образовательное учреждение высшего образования «Восточно-Сибирский государственный институт культуры»
(Восточно-Сибирский государственный институт культуры, ВСГИК)**
- 1.7. Юридический адрес организации:
670031, Республика Бурятия, г. Улан-Удэ, ул. Терешковой, 1
- 1.8. Основание для пользования объектом (оперативное управление, аренда, собственность)
Оперативное управление
- 1.9. Форма собственности (государственная, негосударственная)
Государственная
- 1.10. Территориальная принадлежность (*федеральная, региональная, муниципальная*)
Федеральная
- 1.11. Вышестоящая организация (*наименование*)
Министерство культуры Российской Федерации
- 1.12. Адрес вышестоящей организации, другие координаты
125993, ГСП-3, Москва, Малый Гнездниковский пер. д. 7/6, стр. 1, 2.

2. Характеристика деятельности организации на объекте

- 2.1 Сфера деятельности (здравоохранение, образование, социальная защита, физическая культура и спорт, культура, связь и информация, транспорт, жилой фонд, потребительский рынок и сфера услуг, другое)
Образование

2.2 Виды оказываемых услуг:

Образовательная деятельность

2.3 Форма оказания услуг: (на объекте, с длительным пребыванием, в т.ч. проживанием, на дому, дистанционно)

На объекте

2.4 Категории обслуживаемого населения по возрасту: (дети, взрослые трудоспособного возраста, пожилые; все возрастные категории)

Взрослые трудоспособного возраста

2.5 Категории обслуживаемых инвалидов:

Инвалиды, передвигающиеся на коляске, инвалиды с нарушением опорно-двигательного аппарата, нарушениями зрения, нарушениями слуха, нарушениями умственного развития

2.6 Плановая мощность: посещаемость (количество обслуживаемых в день), вместимость, пропускная способность – **1250 чел.**

2.7 Участие в исполнении ИПР инвалида, ребенка-инвалида (**да, нет**)

3. Состояние доступности объекта для инвалидов и других маломобильных групп населения (МГН)

3.1 Путь следования к объекту пассажирским транспортом

(описать маршрут движения с использованием пассажирского транспорта)

Остановка: «Институт Культуры»

Трамвай: № 1, 2, 4.

Маршрутный автобус: № 16, 31, 137. Маршрутное такси: № 2, 15, 29, 33, 37, 42, 44, 54, 56, 59, 70, 71, 95, 97.

наличие адаптированного пассажирского транспорта к объекту нет

3.2 Путь к объекту от ближайшей остановки пассажирского транспорта:

3.2.1 расстояние до объекта от остановки транспорта **100 м.**

3.2.2 время движения (пешком) **3-5 мин.**

3.2.3 наличие выделенного от проезжей части пешеходного пути (**да, нет**)

3.2.4 Перекрестки: **нерегулируемые; регулируемые, со звуковой сигнализацией, таймером; нет**

3.2.5 Информация на пути следования к объекту: *акустическая, тактильная, визуальная; нет*

3.2.6 Перепады высоты на пути: *есть, нет*

На трамвайной линии перепад 0,2 м. На автобусной остановке (в центр города) лестницы без контрастных полос, не везде есть поручни с обеих сторон, ступени высотой 0,17 м., бордюры более 0,2 м, отсутствуют пандусы. На другой остановке, из центра – имеются неконтрастные опорные столбы. Отсутствуют места отдыха, тактильно-контрастная плитка. (Папка № 1)

Их обустройство для инвалидов на коляске: *да, нет*

3.3 Организация доступности объекта для инвалидов – форма обслуживания*

№№ п/п	Категория инвалидов (вид нарушения)	Вариант организации доступности объекта (формы обслуживания)*
1.	Все категории инвалидов и МГН	ДУ
	в том числе инвалиды:	
2	передвигающиеся на креслах-колясках	ДУ

3	с нарушениями опорно-двигательного аппарата	ДУ
4	с нарушениями зрения	ДУ
5	с нарушениями слуха	Б
6	с нарушениями умственного развития	ВНД

3.4 Состояние доступности основных структурно-функциональных зон

№№ п \п	Основные структурно-функциональные зоны	Состояние доступности, в том числе для основных категорий инвалидов**
1	Территория, прилегающая к зданию (участок)	-
2	Вход (входы) в здание	ДП-И (Г, У) ДЧ-И (К, О) ДУ (С)
3	Путь (пути) движения внутри здания (в т.ч. пути эвакуации)	ДЧ-И (Г, У), ДУ (О, С) ВНД (К)
4	Зона целевого назначения здания (целевого посещения объекта)	ДЧ-И (Г) ДУ (О, С) ВНД (К, У)
5	Санитарно-гигиенические помещения	ДЧ-И (Г, У) ВНД (К, С, О)
6	Система информации и связи (на всех зонах)	ДУ (С, К, О, У, Г)
7	Пути движения к объекту (от остановки транспорта)	ДЧ-И (Г), ДУ (О, У), ВНД (К, С)

3.5. ИТОГОВОЕ ЗАКЛЮЧЕНИЕ о состоянии доступности ОСИ: ДЧ-И (Г), ДУ (О, С), ВНД (К, У)

4. Управленческое решение

4.1. Рекомендации по адаптации основных структурных элементов объекта

№№ п \п	Основные структурно-функциональные зоны объекта	Рекомендации по адаптации объекта (вид работы)*
1	Территория, прилегающая к зданию (участок)	-
2	Вход (входы) в здание	Текущий, капитальный ремонт
3	Путь (пути) движения внутри здания (в т.ч. пути эвакуации)	Текущий, капитальный и операционный ремонт
4	Зона целевого назначения здания (целевого посещения объекта)	Текущий, капитальный и операционный
5	Санитарно-гигиенические помещения	Текущий, капитальный ремонт
6	Система информации на объекте (на всех зонах)	Текущий, операционный ремонт
7	Пути движения к объекту (от остановки транспорта)	Текущий, капитальный ремонт
8	Все зоны и участки	Капитальный, текущий, операционный

4.2. Период проведения работ

в рамках исполнения

(указывается наименование документа: программы, плана)

4.3 Ожидаемый результат (по состоянию доступности) после выполнения работ по адаптации

Оценка результата исполнения программы, плана (по состоянию доступности)

4.4. Для принятия решения требуется, не требуется (нужное подчеркнуть):
Согласование

Имеется заключение уполномоченной организации о состоянии доступности объекта (наименование документа и выдавшей его организации, дата), прилагается

4.5. Информация размещена (обновлена) на Карте доступности субъекта РФ **дата**

(наименование сайта, портала)

5. Особые отметки

Паспорт сформирован на основании:

1. Анкеты (информации об объекте) от «17» декабря 2018 г.,
2. Акта обследования объекта: № акта 16 от «07» декабря 2018 г.
3. Решения Комиссии _____ от «___» _____ 20___ г.



УТВЕРЖДАЮ

И.о. ректора ФГБОУ ВО ВСГИК

Е.Ю. Перова

2018 г.

АНКЕТА
(информация об объекте социальной инфраструктуры)
К ПАСПОРТУ ДОСТУПНОСТИ ОСИ
№ 16

1. Общие сведения об объекте

- 1.1. Наименование (вид) объект:
Учебный корпус
- 1.2. Адрес объекта:
670031, Республика Бурятия, г. Улан-Удэ, ул. Терешковой, 1.
- 1.3. Сведения о размещении объекта:
 - отдельно стоящее 3-х этажное здание и цокольный этаж, 14 092,00 кв. м
 - наличие прилегающего земельного участка (да, нет) **8 500 кв. м.**
- 1.4. Год постройки здания:
1970 г., последнего капитального ремонта – 2010 г. (выборочно)
- 1.5. Дата предстоящих плановых ремонтных работ:
Текущего – 2018 г., капитального – 2020 г.

Сведения об организации, расположенной на объекте

- 1.6. Название организации (учреждения), (полное юридическое наименование – согласно Уставу, краткое наименование)
Федеральное государственное бюджетное образовательное учреждение высшего образования «Восточно-Сибирский государственный институт культуры» (Восточно-Сибирский государственный институт культуры, ВСГИК)
- 1.7. Юридический адрес организации:
670031, Республика Бурятия, г. Улан-Удэ, ул. Терешковой, 1
- 1.8. Основание для пользования объектом (оперативное управление, аренда, собственность)
Оперативное управление
- 1.9. Форма собственности (государственная, негосударственная)
Государственная
- 1.10. Территориальная принадлежность (федеральная, региональная, муниципальная)
Федеральная
- 1.11. Вышестоящая организация (наименование)
Министерство культуры Российской Федерации
- 1.12. Адрес вышестоящей организации, другие координаты
125993, ГСП-3, Москва, Малый Гнездниковский пер. д. 7/6, стр. 1, 2.

2. Характеристика деятельности организации на объекте

- 2.1 Сфера деятельности (здравоохранение, образование, социальная защита, физическая культура и спорт, культура, связь и информация, транспорт, жилой фонд, потребительский рынок и сфера услуг, другое)
Образование
- 2.2 Виды оказываемых услуг:
Образовательная деятельность

2.3 Форма оказания услуг: (на объекте, с длительным пребыванием, в т.ч. проживанием, на дому, дистанционно)

На объекте

2.4 Категории обслуживаемого населения по возрасту: (дети, взрослые трудоспособного возраста, пожилые; все возрастные категории)

Взрослые трудоспособного возраста

2.5 Категории обслуживаемых инвалидов:

Инвалиды, передвигающиеся на коляске, инвалиды с нарушением опорно-двигательного аппарата, нарушениями зрения, нарушениями слуха, нарушениями умственного развития

2.6 Плановая мощность: посещаемость (количество обслуживаемых в день), вместимость, пропускная способность – **12050 чел.**

2.7 Участие в исполнении ИПР инвалида, ребенка-инвалида (да, нет)

3. Состояние доступности объекта для инвалидов и других маломобильных групп населения (МГН)

3.1 Путь следования к объекту пассажирским транспортом

(описать маршрут движения с использованием пассажирского транспорта)

Остановка: «Институт Культуры»

Трамвай: № 1, 2, 4.

Маршрутный автобус: № 16, 31, 137. Маршрутное такси: № 2, 15, 29, 33, 37, 42, 44, 54, 56, 59, 70, 71, 95, 97.

наличие адаптированного пассажирского транспорта к объекту нет

3.2 Путь к объекту от ближайшей остановки пассажирского транспорта:

3.2.1 расстояние до объекта от остановки транспорта **100 м.**

3.2.2 время движения (пешком) **3-5 мин.**

3.2.3 наличие выделенного от проезжей части пешеходного пути (*да, нет*)

3.2.4 Перекрестки: **нерегулируемые**; регулируемые, со звуковой сигнализацией, таймером; **нет**

3.2.5 Информация на пути следования к объекту: *акустическая, тактильная, визуальная; нет*

3.2.6 Перепады высоты на пути: *есть, нет*

На трамвайной линии перепад 0,2 м. На автобусной остановке (в центр города) лестницы без контрастных полос, не везде есть поручни с обеих сторон, ступени высотой 0,17 м., бордюры более 0,2 м, отсутствуют пандусы. На другой остановке, из центра – имеются неконтрастные опорные столбы. Отсутствуют места отдыха, тактильно-контрастная плитка. (Папка № 1)

Их обустройство для инвалидов на коляске: *да, нет*

3.3 Вариант организации доступности ОСИ (формы обслуживания)* с учетом СП 59.13330.2016

№№ п/п	Категория инвалидов (вид нарушения)	Вариант организации доступности объекта (формы обслуживания)*
1.	Все категории инвалидов и МГН	ДУ
	<i>в том числе инвалиды:</i>	
2	передвигающиеся на креслах-колясках	ДУ
3	с нарушениями опорно-двигательного аппарата	ДУ

4	с нарушениями зрения	ДУ
5	с нарушениями слуха	Б
6	с нарушениями умственного развития	ВНД

* - указывается один из вариантов: «А», «Б», «ДУ», «ВНД»

«А»- Доступность всех зон и помещений – универсальная

«Б» Доступны специально выделенные участки и помещения

«ДУ» Доступность условная: дополнительная помощь сотрудника, услуги на дому, дистанционно

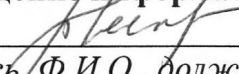
«ВНД» Не организована доступность

4. Управленческое решение (предложения по адаптации основных структурных элементов объекта)

№ п \п	Основные структурно-функциональные зоны объекта	Рекомендации по адаптации объекта (вид работы)*
1	Территория, прилегающая к зданию (участок)	-
2	Вход (входы) в здание	Текущий, капитальный ремонт
3	Путь (пути) движения внутри здания (в т.ч. пути эвакуации)	Текущий, капитальный и операционный ремонт
4	Зона целевого назначения (целевого посещения объекта)	Текущий, капитальный и операционный
5	Санитарно-гигиенические помещения	Текущий, капитальный ремонт
6	Система информации на объекте (на всех зонах)	Текущий, операционный ремонт
7	Пути движения к объекту (от остановки транспорта)	Текущий, капитальный ремонт
8.	Все зоны и участки	Капитальный, текущий, операционный

*- указывается один из вариантов (видов работ): не нуждается; ремонт (текущий, капитальный); индивидуальное решение с ТСП; технические решения невозможны – организация альтернативной формы обслуживания

Размещение информации на Карте доступности субъекта РФ согласовано

 В.Б. Намнанова, и.о. проректора по АХР, тел. 8(3012) 23-50-03
(подпись, Ф.И.О., должность; координаты для связи уполномоченного представителя объекта)

УТВЕРЖДАЮ
Руководитель ОСЗН

«15» февраля 2019 г.

**АКТ ОБСЛЕДОВАНИЯ
объекта социальной инфраструктуры
К ПАСПОРТУ ДОСТУПНОСТИ ОСИ
№ 16**

«07» декабря 2018 г.

Республика Бурятия
Наименование территориального
образования субъекта РФ

1. Общие сведения об объекте

- 1.1. Наименование (вид) объект:
Учебный корпус
- 1.2. Адрес объекта:
670031, Республика Бурятия, г. Улан-Удэ, ул. Терешковой, 1.
- 1.3. Сведения о размещении объекта:
- **отдельно стоящее 3-х этажное здание и цокольный этаж, 14 092,00 кв. м**
- **наличие прилегающего земельного участка (да, нет) 8 500 кв. м.**
- 1.4. Год постройки здания:
1970 г., последнего капитального ремонта – 2010 г. (выборочно)
- 1.5. Дата предстоящих плановых ремонтных работ:
Текущего – 2018 г., капитального – 2020 г.
- 1.6. Название организации (учреждения), (полное юридическое наименование – согласно Уставу, краткое наименование)
**Федеральное государственное бюджетное образовательное учреждение высшего образования «Восточно-Сибирский государственный институт культуры»
(Восточно-Сибирский государственный институт культуры, ВСГИК)**
- 1.7. Юридический адрес организации:
670031, Республика Бурятия, г. Улан-Удэ, ул. Терешковой, 1

2. Характеристика деятельности организации на объекте

- 2.1 Сфера деятельности (здравоохранение, образование, социальная защита, физическая культура и спорт, культура, связь и информация, транспорт, жилой фонд, потребительский рынок и сфера услуг, другое)
Образование
- 2.2 Виды оказываемых услуг:
Образовательная деятельность
- 2.3 Форма оказания услуг: (на объекте, с длительным пребыванием, в т.ч. проживанием, на дому, дистанционно)
На объекте
- 2.4 Категории обслуживаемого населения по возрасту: (дети, взрослые трудоспособного возраста, пожилые; все возрастные категории)
Взрослые трудоспособного возраста

2.5 Категории обслуживаемых инвалидов:

Инвалиды, передвигающиеся на коляске, инвалиды с нарушением опорно-двигательного аппарата, нарушениями зрения, нарушениями слуха, нарушениями умственного развития

2.6 Плановая мощность: посещаемость (количество обслуживаемых в день), вместимость, пропускная способность – **1250 чел.**

2.7 Участие в исполнении ИПР инвалида, ребенка-инвалида (да, нет)

3. Состояние доступности объекта для инвалидов и других маломобильных групп населения (МГН)

3.1 Путь следования к объекту пассажирским транспортом

(описать маршрут движения с использованием пассажирского транспорта)

Остановка: «Институт Культуры»

Трамвай: № 1, 2, 4.

Маршрутный автобус: № 16, 31, 137. Маршрутное такси: № 2, 15, 29, 33, 37, 42, 44, 54, 56, 59, 70, 71, 95, 97.

наличие адаптированного пассажирского транспорта к объекту нет

3.2 Путь к объекту от ближайшей остановки пассажирского транспорта:

3.2.1 расстояние до объекта от остановки транспорта **100 м.**

3.2.2 время движения (пешком) **3-5 мин.**

3.2.3 наличие выделенного от проезжей части пешеходного пути (*да, нет*)

3.2.4 Перекрестки: **нерегулируемые**; регулируемые, со звуковой сигнализацией, таймером; **нет**

3.2.5 Информация на пути следования к объекту: *акустическая, тактильная, визуальная; нет*

3.2.6 Перепады высоты на пути: *есть, нет*

На трамвайной линии перепад 0,2 м. На автобусной остановке (в центр города) лестницы без контрастных полос, не везде есть поручни с обеих сторон, ступени высотой 0,17 м., бордюры более 0,2 м, отсутствуют пандусы. На другой остановке, из центра – имеются неконтрастные опорные столбы. Отсутствуют места отдыха, тактильно-контрастная плитка. (Папка № 1)

Их обустройство для инвалидов на коляске: *да, нет*

3.3 Организация доступности объекта для инвалидов – форма обслуживания

№№ п/п	Категория инвалидов (вид нарушения)	Вариант организации доступности объекта (формы обслуживания)*
1.	Все категории инвалидов и МГН	ДУ
	в том числе инвалиды:	
2	передвигающиеся на креслах-колясках	ДУ
3	с нарушениями опорно-двигательного аппарата	ДУ
4	с нарушениями зрения	ДУ
5	с нарушениями слуха	Б
6	с нарушениями умственного развития	ВНД

* - указывается один из вариантов: «А», «Б», «ДУ», «ВНД»

3.4 Состояние доступности основных структурно-функциональных зон

№№ п/п	Основные структурно-функциональные зоны	Состояние доступности, в том числе для основных категорий инвалидов**	Приложение	
			№ на плане	№ фото
1	Территория, прилегающая к зданию (участок)	-	-	-
2	Вход (входы) в здание	ДП-И (Г, У) ДЧ-И (К, О) ДУ (С)	8.1-8.14	Папки №№ 6.1-6.11, 7.1-7.3, 8.1-8.14, 9.1-9.14, 10.1-10.6
3	Путь (пути) движения внутри здания (в т.ч. пути эвакуации)	ДЧ-И (Г, У), ДУ (О, С) ВНД (К)	11.1.1-11.5.3, 12.1-12.3, 13, 15.1-15.3	Папки №№ 11.1-11.5, 12.1-12.3, 13, 14.1-14.2, 15.1-15.3
4	Зона целевого назначения здания (целевого посещения объекта)	ДЧ-И (Г) ДУ (О, С) ВНД (К, У)	16.40а, 16.40б, 16.100, 16.100а, 16.102-16.162, 16.202-16.277, 16.300-16.390, 16.5.1-16.5.18, 16.3.208, 16.3.200, 16.9, 16.10.1, 16.10.2, 16.6, 16.7	Папки № 16.1-16.10
5	Санитарно-гигиенические помещения	ДЧ-И (Г, У) ВНД (К, С, О)	17.1.1-17.5.3, 18.1, 19.1, 19.2	Папки № 17, 18, 19
6	Система информации и связи (на всех зонах)	ДУ (С, К, О, У, Г)	-	Папки № 20, 21
7	Пути движения к объекту (от остановки транспорта)	ДЧ-И (Г), ДУ (О, У), ВНД (К, С)	-	Папка № 1

** Указывается: **ДП-В** - доступно полностью всем; **ДП-И** (К, О, С, Г, У) – доступно полностью избирательно (указать категории инвалидов); **ДЧ-В** - доступно частично всем; **ДЧ-И** (К, О, С, Г, У) – доступно частично избирательно (указать категории инвалидов); **ДУ** - доступно условно, **ВНД** - недоступно

3.5. ИТОГОВОЕ ЗАКЛЮЧЕНИЕ о состоянии доступности ОСИ: **ДЧ-И** (Г), **ДУ** (О, С), **ВНД** (К, У)

4. Управленческое решение (проект)

4.1. Рекомендации по адаптации основных структурных элементов объекта:

№№ п \п	Основные структурно-функциональные зоны объекта	Рекомендации по адаптации объекта (вид работы)*
1	Территория, прилегающая к зданию (участок)	-
2	Вход (входы) в здание	Текущий, капитальный ремонт
3	Путь (пути) движения внутри здания (в т.ч. пути эвакуации)	Текущий, капитальный и операционный ремонт
4	Зона целевого назначения здания (целевого посещения объекта)	Текущий, капитальный и операционный
5	Санитарно-гигиенические помещения	Текущий, капитальный ремонт
6	Система информации на объекте (на всех зонах)	Текущий, операционный ремонт
7	Пути движения к объекту (от остановки транспорта)	Текущий, капитальный ремонт
8.	Все зоны и участки	Капитальный, текущий, операционный

*- указывается один из вариантов (видов работ): не нуждается; ремонт (текущий, капитальный); индивидуальное решение с ТСР; технические решения невозможны – организация альтернативной формы обслуживания

4.2. Период проведения работ

в рамках исполнения

(указывается наименование документа: программы, плана)

4.3 Ожидаемый результат (по состоянию доступности) после выполнения работ по адаптации

Оценка результата исполнения программы, плана (по состоянию доступности)

4.4. Для принятия решения требуется, не требуется (нужное подчеркнуть):

4.4.1. согласование на Комиссии

(наименование Комиссии по координации деятельности в сфере обеспечения доступной среды жизнедеятельности для инвалидов и других МГН)

4.4.2. согласование работ с надзорными органами (в сфере проектирования и строительства, архитектуры, охраны памятников, другое - указать)

4.4.3. техническая экспертиза; разработка проектно-сметной документации;

4.4.4. согласование с вышестоящей организацией (собственником объекта);

4.4.5. согласование с общественными организациями инвалидов

4.4.6. другое

Имеется заключение уполномоченной организации о состоянии доступности объекта (наименование документа и выдавшей его организации, дата), прилагается

4.7. Информация может быть размещена (обновлена) на Карте доступности субъекта РФ (наименование сайта, портала)

5. Особые отметки

ПРИЛОЖЕНИЯ:

Результаты обследования:

1. Территории, прилегающей к объекту на **2 л.**
2. Входа (входов) в здание на **28 л.**
3. Путей движения в здании на **20 л.**
4. Зоны целевого назначения объекта на **22 л.**
5. Санитарно-гигиенических помещений на **29 л.**
6. Системы информации (и связи) на объекте на **7 л.**

Результаты фотофиксации на объекте **Папки №№ 1-21.**

Поэтажные планы, паспорт БТИ на **2 л.**

Другое (в том числе дополнительная информация о путях движения к объекту)

Руководитель рабочей группы

Председатель РОФ «Общество без барьеров»

 Г.А. Горбатьих

Члены рабочей группы:

Эксперт РОФ «Общество без барьеров»

 Н.М. Красиков

(Должность, Ф.И.О.) (Подпись)

В том числе:

представители общественных
организаций инвалидов

(Должность, Ф.И.О.) (Подпись)

(Должность, Ф.И.О.) (Подпись)

представители организации, расположенной на объекте

(Должность, Ф.И.О.) (Подпись)

(Должность, Ф.И.О.) (Подпись)

Управленческое решение согласовано « ____ » _____ 20__ г. (протокол № ____)

Комиссией

(название). _____

УТВЕРЖДАЮ

И.о. ректора ФГБОУ ВО ВСГИК

Е.Ю. Перова

2018 г.



АНКЕТА
(информация об объекте социальной инфраструктуры)
К ПАСПОРТУ ДОСТУПНОСТИ ОСИ
№ 16

1. Общие сведения об объекте

- 1.1. Наименование (вид) объект:
Учебный корпус
- 1.2. Адрес объекта:
670031, Республика Бурятия, г. Улан-Удэ, ул. Терешковой, 1.
- 1.3. Сведения о размещении объекта:
 - отдельно стоящее 3-х этажное здание и цокольный этаж, 14 092,00 кв. м
 - наличие прилегающего земельного участка (да, нет) **8 500 кв. м.**
- 1.4. Год постройки здания:
1970 г., последнего капитального ремонта – 2010 г. (выборочно)
- 1.5. Дата предстоящих плановых ремонтных работ:
Текущего – 2018 г., капитального – 2020 г.

Сведения об организации, расположенной на объекте

- 1.6. Название организации (учреждения), (полное юридическое наименование – согласно Уставу, краткое наименование)
Федеральное государственное бюджетное образовательное учреждение высшего образования «Восточно-Сибирский государственный институт культуры» (Восточно-Сибирский государственный институт культуры, ВСГИК)
- 1.7. Юридический адрес организации:
670031, Республика Бурятия, г. Улан-Удэ, ул. Терешковой, 1
- 1.8. Основание для пользования объектом (оперативное управление, аренда, собственность)
Оперативное управление
- 1.9. Форма собственности (государственная, негосударственная)
Государственная
- 1.10. Территориальная принадлежность (федеральная, региональная, муниципальная)
Федеральная
- 1.11. Вышестоящая организация (наименование)
Министерство культуры Российской Федерации
- 1.12. Адрес вышестоящей организации, другие координаты
125993, ГСП-3, Москва, Малый Гнездниковский пер. д. 7/6, стр. 1, 2.

2. Характеристика деятельности организации на объекте

- 2.1 Сфера деятельности (здравоохранение, образование, социальная защита, физическая культура и спорт, культура, связь и информация, транспорт, жилой фонд, потребительский рынок и сфера услуг, другое)
Образование
- 2.2 Виды оказываемых услуг:
Образовательная деятельность

2.3 Форма оказания услуг: (на объекте, с длительным пребыванием, в т.ч. проживанием, на дому, дистанционно)

На объекте

2.4 Категории обслуживаемого населения по возрасту: (дети, взрослые трудоспособного возраста, пожилые; все возрастные категории)

Взрослые трудоспособного возраста

2.5 Категории обслуживаемых инвалидов:

Инвалиды, передвигающиеся на коляске, инвалиды с нарушением опорно-двигательного аппарата, нарушениями зрения, нарушениями слуха, нарушениями умственного развития

2.6 Плановая мощность: посещаемость (количество обслуживаемых в день), вместимость пропускная способность – **12050 чел.**

2.7 Участие в исполнении ИПР инвалида, ребенка-инвалида (**да, нет**)

3. Состояние доступности объекта для инвалидов и других маломобильных групп населения (МГН)

3.1 Путь следования к объекту пассажирским транспортом

(описать маршрут движения с использованием пассажирского транспорта)

Остановка: «Институт Культуры»

Трамвай: № 1, 2, 4.

Маршрутный автобус: № 16, 31, 137. Маршрутное такси: № 2, 15, 29, 33, 37, 42, 44, 54, 56, 59, 70, 71, 95, 97.

наличие адаптированного пассажирского транспорта к объекту нет

3.2 Путь к объекту от ближайшей остановки пассажирского транспорта:

3.2.1 расстояние до объекта от остановки транспорта **100 м.**

3.2.2 время движения (пешком) **3-5 мин.**

3.2.3 наличие выделенного от проезжей части пешеходного пути (**да, нет**)

3.2.4 Перекрестки: **нерегулируемые; регулируемые, со звуковой сигнализацией таймером; нет**

3.2.5 Информация на пути следования к объекту: *акустическая, тактильная, визуальная; нет*

3.2.6 Перепады высоты на пути: *есть, нет*

На трамвайной линии перепад 0,2 м. На автобусной остановке (в центр города) лестницы без контрастных полос, не везде есть поручни с обеих сторон, ступени высотой 0,17 м., бордюры более 0,2 м, отсутствуют пандусы. На другой остановке, из центра – имеются неконтрастные опорные столбы. Отсутствуют места отдыха, тактильно-контрастная плитка. (Папка № 1)

Их обустройство для инвалидов на коляске: *да, нет*

3.3 Вариант организации доступности ОСИ (формы обслуживания)* с учетом СП 59.13330.2016

№№ п/п	Категория инвалидов (вид нарушения)	Вариант организации доступности объекта (формы обслуживания)*
1.	Все категории инвалидов и МГН	ДУ
	<i>в том числе инвалиды:</i>	
2	передвигающиеся на креслах-колясках	ДУ
3	с нарушениями опорно-двигательного аппарата	ДУ

4	с нарушениями зрения	ДУ
5	с нарушениями слуха	Б
6	с нарушениями умственного развития	ВНД

* - указывается один из вариантов: «А», «Б», «ДУ», «ВНД»

«А»- Доступность всех зон и помещений – универсальная

«Б» Доступны специально выделенные участки и помещения

«ДУ» Доступность условная: дополнительная помощь сотрудника, услуги на дому, дистанционно

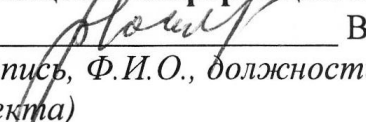
«ВНД» Не организована доступность

4. Управленческое решение (предложения по адаптации основных структурных элементов объекта)

№ п \п	Основные структурно-функциональные зоны объекта	Рекомендации по адаптации объекта (вид работы)*
1	Территория, прилегающая к зданию (участок)	-
2	Вход (входы) в здание	Текущий, капитальный ремонт
3	Путь (пути) движения внутри здания (в т.ч. пути эвакуации)	Текущий, капитальный и операционный ремонт
4	Зона целевого назначения (целевого посещения объекта)	Текущий, капитальный и операционный
5	Санитарно-гигиенические помещения	Текущий, капитальный ремонт
6	Система информации на объекте (на всех зонах)	Текущий, операционный ремонт
7	Пути движения к объекту (от остановки транспорта)	Текущий, капитальный ремонт
8.	Все зоны и участки	Капитальный, текущий, операционный

*- указывается один из вариантов (видов работ): не нуждается; ремонт (текущий, капитальный); индивидуальное решение с ТСР; технические решения невозможны – организация альтернативной формы обслуживания

Размещение информации на Карте доступности субъекта РФ согласовано

 В.Б. Намнанова, и.о. проректора по АХР, тел. 8(3012) 23-50-03
(подпись, Ф.И.О., должность; координаты для связи уполномоченного представителя объекта)